







LEGENDA

Confini Amministrativi Comunali

AREE DI PERICOLOSITA' IDRAULICA - P.G.R.A. PIANO DI GESTIONE RISCHIO ALLUVIONI

-  Area fluviale (F)
-  Pericolosità idraulica elevata (P3a)
-  Pericolosità idraulica elevata (P3b)
-  Pericolosità idraulica media (P2)
-  Pericolosità idraulica moderata (P1)
-  Zone di Attenzione (AA)

COMUNE DI VITTORIO VENETO
Provincia di Treviso

P.A.T.

elaborato		scala	1:10.000	data	giugno 2023
-----------	--	-------	----------	------	-------------

CARTA DELLE FRAGILITA' BIS - AREA SUD

ADOTTATO il __/__/__ APPROVATO il __/__/__

IL SINDACO
ASSESSORE ALL'URBANISTICA
Antonio Miatto

IL SEGRETARIO GENERALE
Mariantina Napolitano

RESPONSABILE AREA/SETTORE
Ing. Alessandra Curti

RESPONSABILE UFFICIO
Arch. Maria Cristina Scalet

PROGETTISTI
Arch. Dino De Zan

COLLABORATORI
Plan. Terr. Elena Agliata
Dott.ssa Plan. Terr. Elisa Dotta

VALUTAZIONE DI COMPATIBILITA' IDRAULICA
Ing. Stefano Zorba

STUDI GEOLOGICI
Geol. Gino Lucchetta

STUDI AGRONOMICI
Agron. Marco Pianca

VALUTAZIONI AMBIENTALI
Ing. Elettra Lowenthal

