













LEGENDA

-  Confine Amministrativo Comunale

- INVARIANTI DI NATURA GEOLOGICA**
-  Costolatura di testate di strato Art. 27.1
-  Creste di rilievo monoclinale "hogback" Art. 27.2
-  Cerchio morenico Art. 27.3
-  Sorgenti termali Art. 27.4

- INVARIANTI DI NATURA PAESAGGISTICA**
-  Prati del Meschio Art. 28.1
-  Prati umidi Art. 28.2

- INVARIANTI DI NATURA AMBIENTALE**
-  Ambiti di valenza ambientale Art. 29.1
-  Filari storici Art. 29.2
-  Altri Filari di valore identitario Art. 29.2
-  Alberi monumentali Art. 29.2
-  Altri alberi di pregio Art. 29.2

- INVARIANTI DI NATURA STORICO-MONUMENTALE**
-  Mura storiche Art. 30
-  Elementi e luoghi della memoria, fontane, chiese, oratori, capitelli e fortificazioni Art. 30

COMUNE DI VITTORIO VENETO
Provincia di Treviso

P.A.T.

elaborato	2.1	scala	1:10.000	data	luglio 2024
-----------	------------	-------	----------	------	-------------

CARTA DELLE INVARIANTI

ADOTTATO con D.C.C. n. 29 del 26 /07 /2023	APPROVATO in CdS del 23/04/2024 e ratificato con D.P.P. N. 122 del 05/06 /2024
--	--

IL SINDACO
ASSESSORE ALL'URBANISTICA
Dott. Antonio Miatto

IL SEGRETARIO GENERALE
Dott.ssa Mariarita Napolitano

RESPONSABILE AREA/SETTORE
Ing. Alessandra Curti

UFFICIO URBANISTICA
Arch. Maria Cristina Scalet
Arch. Laura Canil
dott. Urb. Antonella Dall'Acqua
per. ind. Emanuela Sitta

PROGETTISTI
Arch. Dino De Zan

VALUTAZIONE DI COMPATIBILITÀ IDRAULICA
Ing. Stefano Zorba

STUDI GEOLOGICI
Geol. Gino Lucchetta

STUDI AGRONOMICI
Dott. For. Marco Pianca

VALUTAZIONE AMBIENTALE
Ing. Elettra Lowenthal

