











LEGENDA

-  Confine Amministrativo Comunale

- INVARIANTI DI NATURA GEOLOGICA**
-  Costolatura di testate di strato Art. 27.1
-  Creste di rilievo monoclinale "hogback" Art. 27.2
-  Cerchio morenico Art. 27.3
-  Sorgenti termali Art. 27.4

- INVARIANTI DI NATURA PAESAGGISTICA**
-  Prati del Meschio Art. 28.1
-  Prati umidi Art. 28.2

- INVARIANTI DI NATURA AMBIENTALE**
-  Ambiti di valenza ambientale Art. 29.1
-  Filari storici Art. 29.2
-  Altri Filari di valore identitario Art. 29.2
-  Alberi monumentali Art. 29.2
-  Altri alberi di pregio Art. 29.2

- INVARIANTI DI NATURA STORICO-MONUMENTALE**
-  Mura storiche Art. 30
-  Elementi e luoghi della memoria, fontane, chiese, oratori, capitelli e fortificazioni Art. 30

COMUNE DI VITTORIO VENETO
Provincia di Treviso

P.A.T.

elaborato	2.3	scala	1:10.000	data	luglio 2024
-----------	------------	-------	----------	------	-------------

CARTA DELLE INVARIANTI

ADOTTATO con D.C.C. n. 29 del 26 /07 /2023	APPROVATO in CdS del 23/04/2024 e ratificato con D.P.P. N. 122 del 05/06 /2024
--	--

- IL SINDACO
ASSESSORE ALL'URBANISTICA
Dott. Antonio Miatto
- IL SEGRETARIO GENERALE
Dott.ssa Mariarita Napolitano
- RESPONSABILE AREA/SETTORE
Ing. Alessandra Curti
- UFFICIO URBANISTICA
Arch. Maria Cristina Scalet
Arch. Laura Canil
dott. Urb. Antonella Dall'Acqua
per. ind. Emanuela Sitta
- PROGETTISTI
Arch. Dino De Zan
- VALUTAZIONE DI COMPATIBILITÀ IDRAULICA
Ing. Stefano Zorba
- STUDI GEOLOGICI
Geol. Gino Lucchetta
- STUDI AGRONOMICI
Dott. For. Marco Pianca
- VALUTAZIONE AMBIENTALE
Ing. Elettra Lowenthal

