

















LEGENDA

-  Confini amministrativi comunali
- AMBITI TERRITORIALI OMOGENEI**
-  A.T.O. 1 - Montagna  A.T.O. 3 - Collina Art. 35
-  A.T.O. 2 - Città  A.T.O. 4 - Zona Industriale
- AZIONI STRATEGICHE**
-  Urbanizzazione consolidata - residenziale e servizi per la residenza Art. 37
-  Urbanizzazione consolidata - attività produttive Art. 38
-  Servizi di interesse comune di maggior rilevanza Art. 39
-  Aree idonee per interventi di riqualificazione/riconversione Art. 40
-  Limiti fisici alla nuova edificazione nelle aree di possibile espansione Art. 41
-  Linee preferenziali di sviluppo insediativo a destinazione non produttiva Art. 42
-  Linee preferenziali di sviluppo insediativo a destinazione produttiva Art. 42
-  Opere incongrue Art. 43
-  Infrastrutture di maggior rilevanza Art. 44
-  Nodo viabilistico di progetto Art. 44
-  Stazione S.F.M.R. di progetto Art. 44
-  Hub a servizio del trasporto merci Art. 44
-  Progetti speciali Art. 45
- VALORI E TUTELE**
-  Edifici e complessi di valore monumentale testimoniale Art. 47
-  Archeologie Industriali Art. 47
-  Contesti figurativi Art. 48
-  Ville Venete ed edifici di pregio architettonico di interesse provinciale Art. 49
-  Coni visuali Art. 50
-  Centri storici Art. 51
-  Aree Nucleo Art. 52
-  Area di connessione naturalistica - aree di completamento Art. 52
-  Area di connessione naturalistica - fascia tampone Art. 52
-  Corridoio ecologico principale Art. 52
-  Corridoio ecologico secondario Art. 52
-  Area agricola
-  Viabilità d'interesse provinciale prevista dal PTCP

COMUNE DI VITTORIO VENETO **P.A.T.**
 Provincia di Treviso

elaborato **4.1** scala 1:10.000 data luglio 2024

CARTA DELLA TRASFORMABILITA'

ADOTTATO con D.C.C. n. 29 del 26 /07 /2023 APPROVATO in CdS del 23/04/2024 e ratificato con D.P.P. N. 122 del 05/06 /2024

IL SINDACO
 ASSESSORE ALL'URBANISTICA
 Dott. Antonio Miatto

IL SEGRETARIO GENERALE
 Dott.ssa Mariarita Napolitano

RESPONSABILE AREA/SETTORE
 Ing. Alessandra Curti

UFFICIO URBANISTICA
 Arch. Maria Cristina Scalet
 Arch. Laura Canil
 dott. Urb. Antonella Dall'Acqua
 per. ind. Emanuela Sitta

PROGETTISTI
 Arch. Dino De Zan

VALUTAZIONE DI COMPATIBILITÀ IDRAULICA
 Ing. Stefano Zorba

STUDI GEOLOGICI
 Geol. Gino Lucchetta

STUDI AGRONOMICI
 Dott. For. Marco Pianca

VALUTAZIONE AMBIENTALE
 Ing. Elettra Lowenthal

